



Spis. zn.: Výst./3762/2024/OI

Č.j.: MUHP-3896/2024

Vyřizuje: Otakar Olšák

Dne: 12.8.2024

SDĚLENÍ

Věc: i-1009 Žádost o poskytnutí informace (dle zákona č. 106/1999 Sb. o svobodném přístupu k informacím) 1009 informace o stavbě kolumbární stěny na poz. 904 k.ú. Frymburk z roku 2023

Městský úřad Horní Planá, stavební úřad, jako stavební úřad příslušný podle § 30 odst. 1 písm. f) zákona č. 283/2021 Sb., stavební zákon, ve znění pozdějších předpisů (dále jen "stavební zákon"), Vám na základě Vaší žádosti ze dne 29.7.2024, zn. i-1009 sděluje následující informace:

Stavební úřad nevydal žádné rozhodnutí ke stavbě kolumbární stěny na poz. 904 k.ú. Frymburk. Tato stavba byla povolena územním souhlasem ze dne 30.11.2012, spis. zn. Výst./5059/12-Gr, č.j. HP-5119/2012 (kopie územního souhlasu je přiložena v příloze tohoto sdělení).

MěÚ Horní Planá, stavební úřad, je místně příslušný k povolení výše uvedené stavby.

Otakar Olšák
referent stavebního úřadu
Městského úřadu Horní Planá
„otisk úředního razítka“

Městský úřad
HORNÍ PLANÁ
stavební úřad



Příloha:

Kopie územního souhlasu ze dne 30.11.2012, spis. zn. Výst./5059/12-Gr, č.j. HP-5119/2012.

Obdrželi:





Městský úřad Horní Planá
Stavební úřad, Náměstí 54, 382 26 Horní Planá

Tel. 380724417, 380724419, Fax. 380724420, e-mail:stavebniurad@horniplana.cz

Spis. zn.: Výst./5059/12-Gr

Č.j.: HP - 5119/2012

Vyřizuje: Grohmanová Jaroslava

Dne: 30.11.2012

ÚZEMNÍ SOUHLAS

Městský úřad, stavební úřad, jako stavební úřad příslušný podle § 13 odst. 1 písm. f) zákona č.183/06 Sb., o územním plánování a stavebním řádu (stavební zákon), ve znění pozdějších předpisů (dále jen "stavební zákon"), posoudil podle § 96 odst. 1 a 2 stavebního zákona oznámení o záměru umístění stavby, které dne 26.11.2012 podal

Městys Frymburk, IČ 00245861, 382 79 Frymburk 78,

[redacted]
(dále jen "žadatel"), a na základě tohoto posouzení vydává podle § 96 stavebního zákona

s o u h l a s s u m í s t ě n í m s t a v b y

K o l u m b á r i u m F r y m b u r k

(dále jen "stavba") na pozemku parc. č. 904 v katastrálním území Frymburk.

Druh a účel umístěvané stavby:

- Kolumbárium budou tvořit tři samostatné části (zdi) každá délky 16,6 m, hloubky 30 cm, výšky cca 190 cm. V každé z nich bude uloženo 75 schránek o rozměrech 50 x 36 cm. Mezi jednotlivými částmi bude vynechán prostor cca 3 m. Celý objekt kolumbária včetně obložení betonového soklu bude proveden z umělého kamene.

Umístění stavby na pozemku:

- Stavba kolumbária bude umístěna na pozemku parc. č. 904, katastrální území Frymburk, 120 cm severně od jižní kamenné zdi hřbitova ve Frymburku, cca 5,2 m východně od jihozápadního rohu kamenné zdi (zároveň s mírným zalomením jižní strany zdi), cca 6,1 západně od jihozápadního rohu kamenné zdi, dle zákresu v situačním výkresu na podkladě katastrální mapy ve zvětšeném měřítku 1:500, který je nedílnou součástí tohoto územního souhlasu.

Záměr splňuje všechny podmínky podle § 96 odst. 1 stavebního zákona:

- je v zastavěném území nebo v zastavitelné ploše
- poměry v území se podstatně nemění
- záměr nevyžaduje nové nároky na veřejnou dopravní a technickou infrastrukturu
- závazné stanovisko dotčeného orgánu neobsahuje podmínky
- závazným stanoviskem dotčeného orgánu není vyjádřen nesouhlas
- záměr nepodléhá posouzení z hlediska vlivů na životní prostředí podle zvláštního právního předpisu


Poučení:

Územní souhlas platí 12 měsíců ode dne jeho vydání. Územní souhlas s umístěním stavby pozbývá platnosti, nebyla-li v této lhůtě podána žádost o stavební povolení, ohlášení nebo žádost o jiné rozhodnutí podle tohoto zákona nebo podobné rozhodnutí podle zvláštních právních předpisů, nebo bylo-li stavební nebo jiné povolovací řízení po lhůtě platnosti územního souhlasu zastaveno anebo byla-li žádost zamítnuta.

Žadatel zajistí, aby informace o jeho záměru bezodkladně poté, co jej oznámil, byla vyvěšena na veřejně přístupném místě u stavby nebo pozemku, na nichž se má záměr uskutečnit, po dobu nejméně 30 dnů.

Grohmanová Jaroslava
referentka stavebního úřadu
Městského úřadu Horní Planá

Městský úřad
HORNÍ PLANÁ
stavební úřad




Příloha :

Situační výkres se zákresem umístění stavby na podkladu katastrální mapy v měř. 1:500

Obdrží:

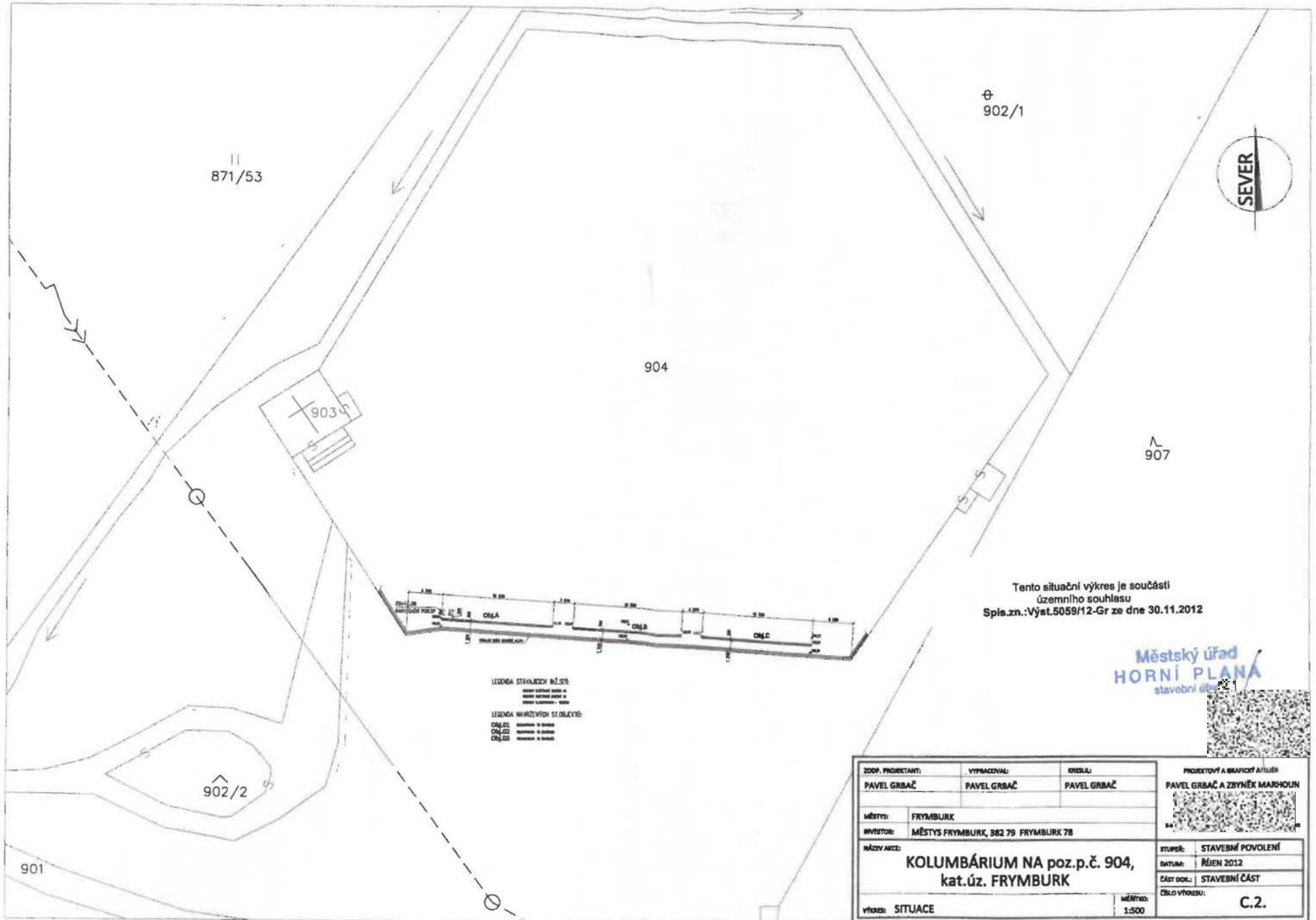
Účastníci řízení podle § 27 odst. 1 písm. a) zákona č. 500/2004 Sb., správní řád, ve znění pozdějších předpisů (doporučeně na doručenkou) :

Městys Frymburk, Frymburk č.p. 78, 382 79 Frymburk

zplnomocněný zástupce : 

Dotčené správní úřady (jednotlivě) :


Městský úřad Český Krumlov, odbor ŽP a zemědělství, Kaplická č.p. 439, 381 01 Český Krumlov



Tento situační výkres je součástí
územního souhlasu
Spis.zn.:Výst.5059/12-Gr ze dne 30.11.2012



LEGENDA STAVBY
 LEGENDA NÁMĚTŮV STAVBY

ZDOP. PROJEKTANT:	VYPRACOVAL:	KRESLIL:	PROJEKTOVÁ A GRAFICKÁ ATELIER
PAVEL GRBAČ	PAVEL GRBAČ	PAVEL GRBAČ	PAVEL GRBAČ A ZBYNĚK MARHOUL
MĚSTYS:	FRYMBURK		
INVESTOR:	MĚSTYS FRYMBURK, 382 79 FRYMBURK 78		
NÁZEV AKCE:	KOLUMBÁRIUM NA poz.p.č. 904, kat.úz. FRYMBURK		STUPEŇ: STAVEBNÍ POVOLENÍ
VÝKRES:	SITUACE	MĚŘITVO: 1:500	DATA: ŘÍJEN 2012
			ČÁST DOK.: STAVEBNÍ ČÁST
			ČÍSLO VÝKRESU: C.2.