
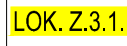




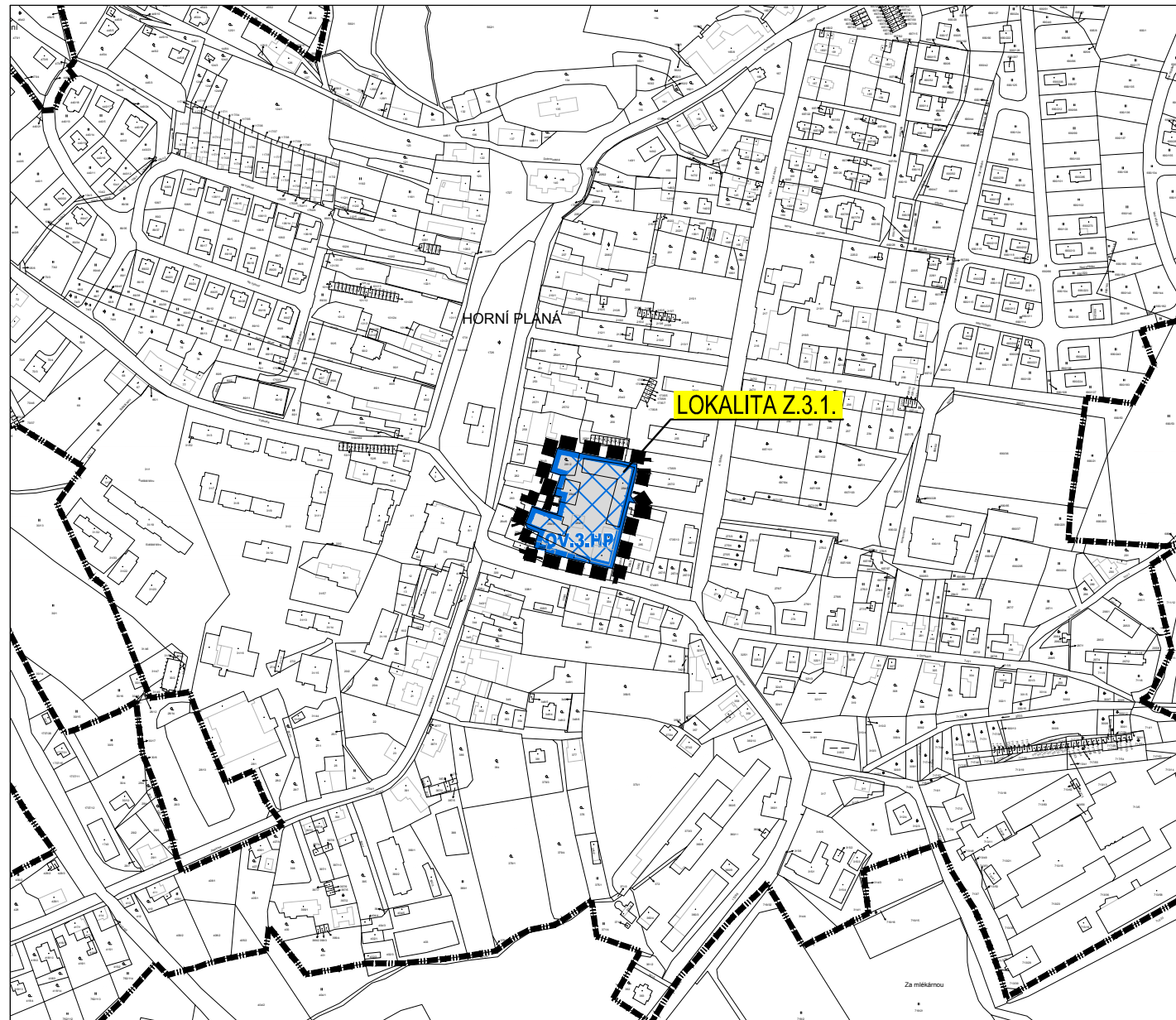
ZMĚNA č. 3 ÚP HORNÍ PLANÁ

MĚŘÍTKO 1:5 000

LEGENDA

HRANICE A ZNAČENÍ

	HRANICE ŘEŠENÉHO ÚZEMÍ ZMĚNY č. 3 ÚP HORNÍ PLANÁ
	LOK. Z.3.1. POPIS LOKALITY ZMĚNY č. 3 ÚP HORNÍ PLANÁ
	HRANICE ZASTAVĚNÉHO ÚZEMÍ KE DNI 1. 10. 2017
	PLOCHY PŘESTAVBY

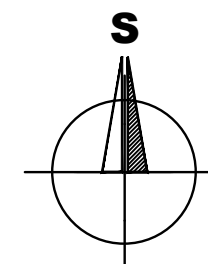



MAPOVÝ PODKLAD: © 2021 ČÚZK (DIGITÁLNÍ KATASTRÁLNÍ MAPA 06/2021)

ZÁZNAM O ÚČINNOSTI

Vydávající správní orgán: <i>Zastupitelstvo města Horní Planá</i>	Datum nabytí účinnosti:
Oprávněná úřední osoba pořizovatele jméno a příjmení: <i>Ing. Vlastimil Smítka</i> funkce: <i>oprávněná úřední osoba pořizovatele</i> podpis:	Otisk úředního razítka pořizovatele
jméno a příjmení: <i>Bc. Jiří Hůlka</i> funkce: <i>starosta města Horní Planá</i> podpis:	

BRŮHA A KRAMPERA, ARCHITEKTI, spol. s r. o.
PROJEKČNÍ A INŽENÝRSKÁ KANCELÁŘ, VODNÍ 12/42, 370 06 Č. BUDĚJOVICE tel: 387425213 info@bkarchitekti.cz



	VEDOUcí PROJEKTANT	ZODPOVĚDNÝ PROJEKTANT	KRESLIL
	ING. ARCH. JIŘÍ BRŮHA	ING. ARCH. JIŘÍ BRŮHA	IVA KRÝCHOVÁ
POŘIZOVATEL		MŮ HORNÍ PLANÁ, OPRÁVNĚNÁ ÚŘEDNÍ OSOBA: ING. VLASTIMIL SMÍTKA	
AKCE	ZMĚNA č. 3 ÚP HORNÍ PLANÁ		ČÍSLO VÝKRESU
	k.ú.: Horní Planá		1.1.
VÝKRES	I.1. VÝKRES ZÁKLADNÍHO ČLENĚNÍ ÚZEMÍ		ČÍSLO PARÉ
STUPEŇ	nVP	MĚŘÍTKO	1:5 000
FORMÁT	1 x A3	DATUM	06/2021
		ČÍSLO ZAKÁZKY	21-030.1