






ZMĚNA č. 3 ÚP HORNÍ PLANÁ


MĚŘÍTKO 1:5 000

LEGENDA

HRANICE A ZNAČENÍ

	HRANICE ŘEŠENÉHO ÚZEMÍ ZMĚNY č. 3 ÚP HORNÍ PLANÁ
	POPIS LOKALIT ZMĚNY č. 3 ÚP HORNÍ PLANÁ
	HRANICE ZASTAVĚNÉHO ÚZEMÍ KE DNI 1. 10. 2017
	PLOCHY PŘESTAVBY
	OZNAČENÍ PODMÍNEK PROSTOROVÉHO USPOŘÁDÁNÍ

PLOCHY S ROZDÍLNÝM ZPŮSOBEM VYUŽITÍ

STABILIZOVANÉ PLOCHY	PLOCHY ZMĚN	
		OBČANSKÉ VYBAVENÍ (OV)

POZNÁMKA:

ZMĚNOU č. 3 JE UPRAVENO NÁZVOSLOVÍ PLOCH S ROZDÍLNÝM ZPŮSOBEM VYUŽITÍ (PŮVODNĚ "FUNKČNÍ PLOCHY S ROZDÍLNÝM ZPŮSOBEM VYUŽITÍ"), A TO NÁSLEDOVNĚ:

PLATNÝ ÚP >> ZNĚNÍ PO ZM. č. 3

PLOCHY BYDLENÍ - kolektivního (BK) >> BYDLENÍ KOLEKTIVNÍ (BK)

PLOCHY BYDLENÍ - individuálního (BI) >> BYDLENÍ INDIVIDUÁLNÍ (BI)

PLOCHY BYDLENÍ - v rodinných usedlostech (BRU) >> BYDLENÍ V RODINNÝCH USEDLOSTECH (BRU)

PLOCHY SMÍŠENÉ OBYTNÉ - rekreační (SOR) >> SMÍŠENÉ OBYTNÉ REKREAČNÍ (SOR)

PLOCHY OBČANSKÉHO VYBAVENÍ (OV) >> OBČANSKÉ VYBAVENÍ (OV)

PLOCHY OBČANSKÉHO VYBAVENÍ - sportovně rekreačního (OVSR) >> OBČANSKÉ VYBAVENÍ SPORTOVNĚ REKREAČNÍ (OVSR)

PLOCHY REKREACE - rodinné (RR) >> REKREACE RODINNÁ (RR)

PLOCHY DOPRAVNÍ INFRASTRUKTURY - silniční (DIS), železniční (DIZ), vodní (DIV)

>> DOPRAVNÍ INFRASTRUKTURA - SILNIČNÍ (DIS), ŽELEZNIČNÍ (DIZ), VODNÍ (DIV)

PLOCHY TECHNICKÉ INFRASTRUKTURY (TI) >> TECHNICKÁ INFRASTRUKTURA (TI)

PLOCHY VÝROBY A SKLADOVÁNÍ - zemědělské (VSz) >> VÝROBA A SKLADOVÁNÍ - ZEMĚDĚLSKÉ (VSz)

PLOCHY VÝROBY A SKLADOVÁNÍ - průmyslové (VSp) >> VÝROBA A SKLADOVÁNÍ - PRŮMYSLOVÉ (VSp)

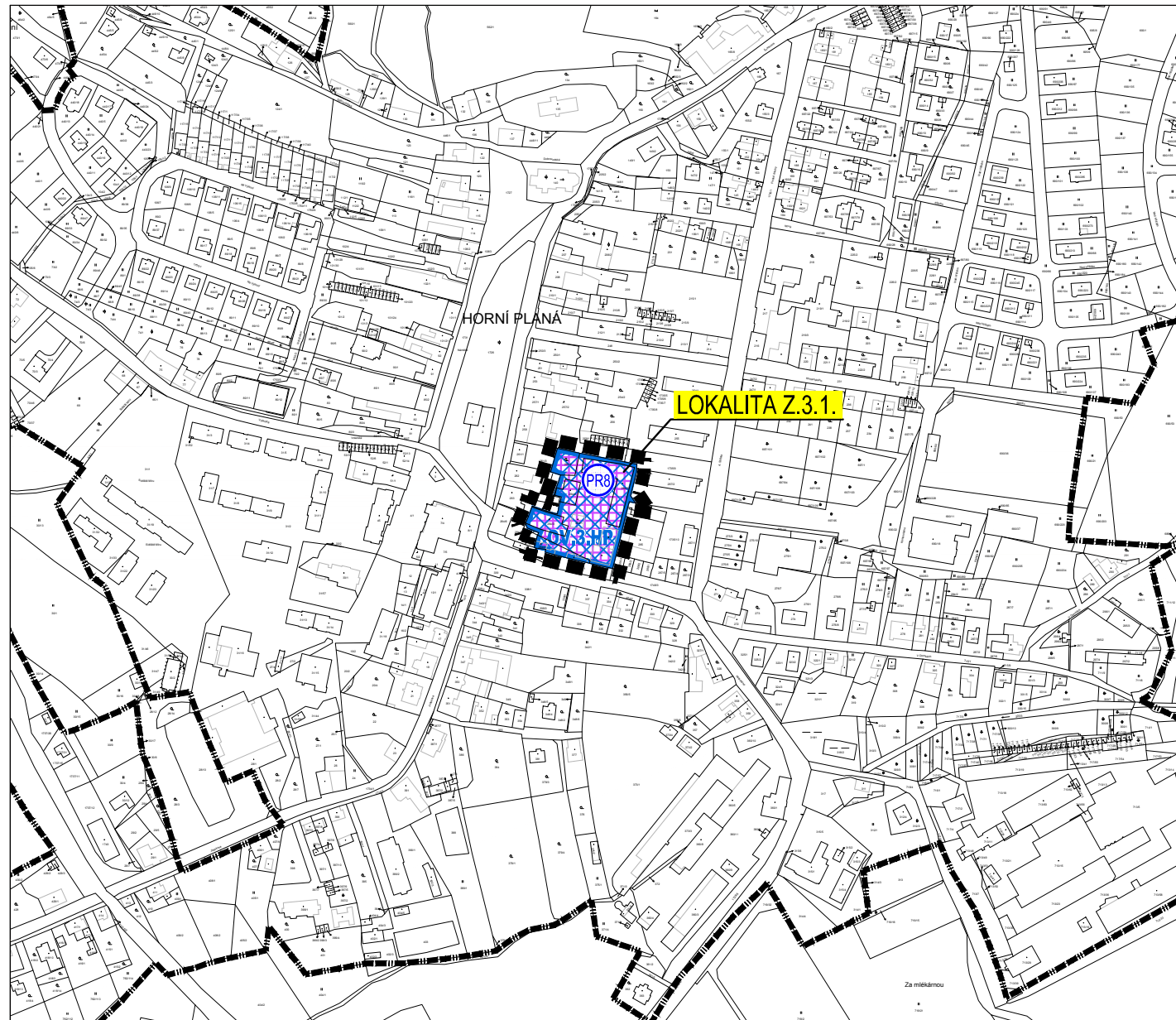
PLOCHY VEŘEJNÝCH PROSTRANTVÍ (VP) >> VEŘEJNÁ PROSTRANTVÍ (VP)

PLOCHY REKREACE a sportu na plochách přírodního charakteru (RP)

>> REKREACE A SPORT NA PLOCHÁCH PŘÍRODNÍHO CHARAKTERU (RP)

PLOCHA PRO GOLFOVÉ HŘIŠTĚ (G) >> PLOCHA PRO GOLFOVÉ HŘIŠTĚ (G)

PLOCHY ZELENĚ - sídelní (ZS) >> ZELENĚ SÍDELNÍ (ZS)



MAPOVÝ PODKLAD: © 2021 ČÚZK (DIGITÁLNÍ KATASTRÁLNÍ MAPA 06/2021)

PODMÍNKY PROSTOROVÉHO USPOŘÁDÁNÍ

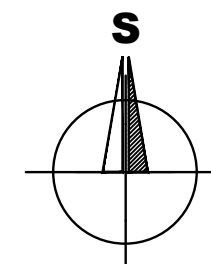
PR8 PRO TYTO PLOCHY JE STANOVENA ZASTAVITELNOST MAX. 100%. PRO TYTO PLOCHY JE PŘÍPUSTNÁ VÝŠKOVÁ HLADINA MAX. 4 NP S OHLEDEM NA OKOLNÍ ZÁSTAVBU PŘÍPADNĚ NIŽŠÍ.

ZÁZNAM O ÚČINNOSTI

Vydávající správní orgán: <i>Zastupitelstvo města Horní Planá</i>	Datum nabytí účinnosti:
Oprávněná úřední osoba pořizovatele jméno a příjmení: <i>Ing. Vlastimil Smítka</i> funkce: <i>oprávněná úřední osoba pořizovatele</i> podpis:	Otisk úředního razítka pořizovatele
jméno a příjmení: <i>Bc. Jiří Hůlka</i> funkce: <i>starosta města Horní Planá</i> podpis:	

BRŮHA A KRAMPERA, ARCHITEKTI, spol. s r. o.
PROJEKČNÍ A INŽENÝRSKÁ KANCELÁŘ, VODNÍ 12/42, 370 06 Č. BUDĚJOVICE tel: 387425213 info@bkarchitekti.cz

VEDOUcí PROJEKTANT	ZODPOVĚDNÝ PROJEKTANT	KRESLIL
ING. ARCH. JIŘÍ BRŮHA	ING. ARCH. JIŘÍ BRŮHA	IVA KRÝCHOVÁ
		IVA KRÝCHOVÁ
POŘIZOVATEL MÚ HORNÍ PLANÁ, OPRAVNĚNÁ ÚŘEDNÍ OSOBA: ING. VLASTIMIL SMÍTKA		



AKCE	ZMĚNA č. 3 ÚP HORNÍ PLANÁ k.ú.: Horní Planá	ČÍSLO VÝKRESU 1.2.
VÝKRES	1.2. HLAVNÍ VÝKRES	ČÍSLO PARÉ
STUPEŇ	nVP	MĚŘÍTKO
FORMÁT	1 x A3	1:5 000
		DATUM
		06/2021
		ČÍSLO ZAKÁZKY
		21-030.1