
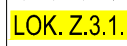




ZMĚNA č. 3 ÚP HORNÍ PLANÁ


MĚŘÍTKO 1:5 000

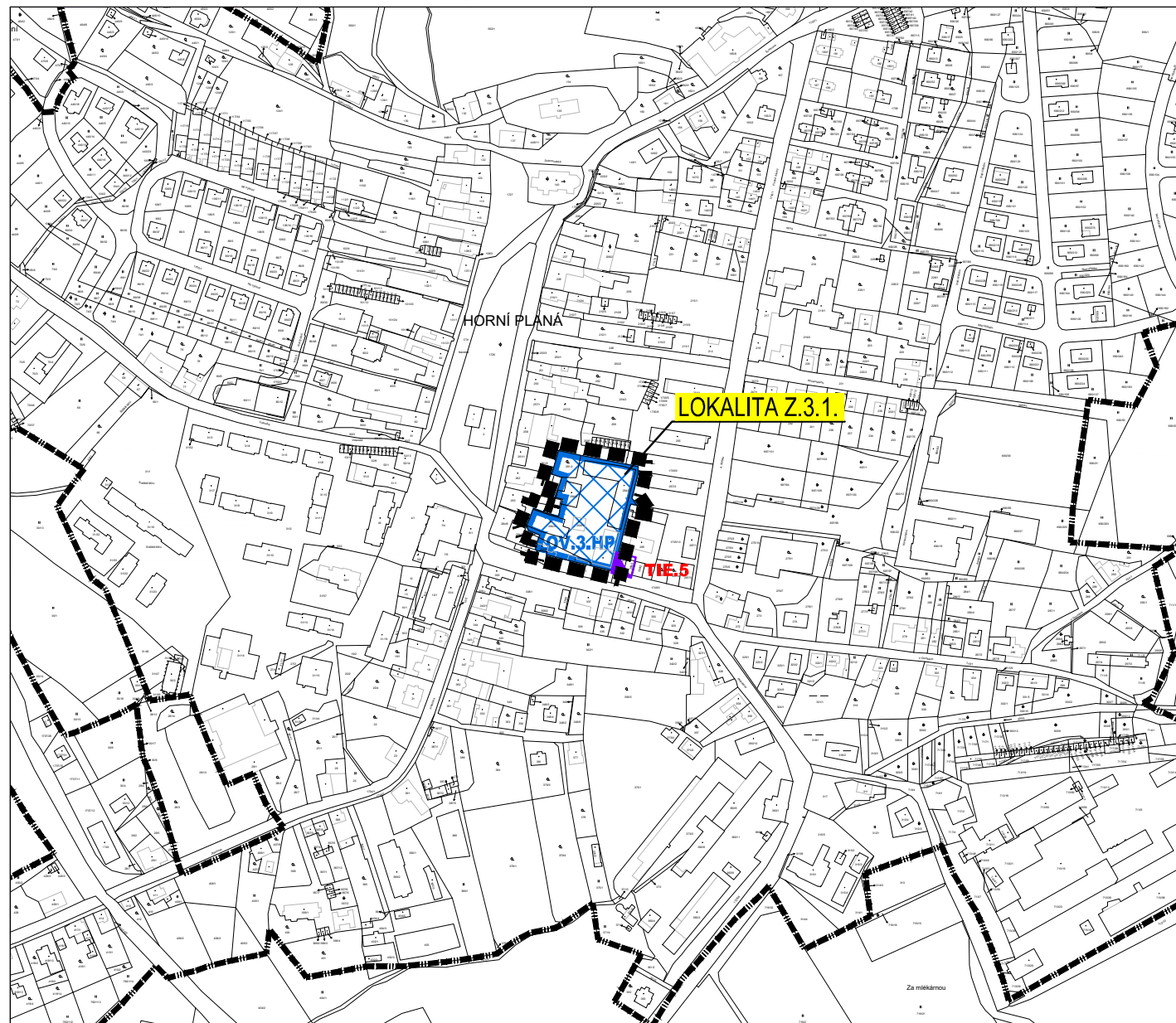
LEGENDA

HRANICE A ZNAČENÍ

	HRANICE ŘEŠENÉHO ÚZEMÍ ZMĚNY č. 3 ÚP HORNÍ PLANÁ
	POPIS LOKALIT ZMĚNY č. 3 ÚP HORNÍ PLANÁ
	HRANICE ZASTAVĚNÉHO ÚZEMÍ KE DNI 1. 10. 2017
	PLOCHY PŘESTAVBY

ZÁSOBOVÁNÍ EL. ENERGIÍ, SPOJE

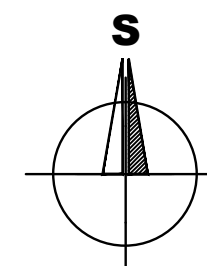
STAV	NÁVRH	
		TRAFOSTANICE



MAPOVÝ PODKLAD: © 2021 ČÚZK (DIGITÁLNÍ KATASTRÁLNÍ MAPA 06/2021)

ZÁZNAM O ÚČINNOSTI

Vydávající správní orgán: <i>Zastupitelstvo města Horní Planá</i>	Datum nabytí účinnosti:
Oprávněná úřední osoba pořizovatele jméno a příjmení: <i>Ing. Vlastimil Smítka</i> funkce: <i>oprávněná úřední osoba pořizovatele</i> podpis:	Otisk úředního razítka pořizovatele
jméno a příjmení: <i>Bc. Jiří Hůlka</i> funkce: <i>starosta města Horní Planá</i> podpis:	



B R Ů H A A K R A M P E R A , A R C H I T E K T I , s p o l . s r . o .
PROJEKČNÍ A INŽENÝRSKÁ KANCELÁŘ, VODNÍ 12/42, 370 06 Č. BUDĚJOVICE tel:387425213 info@bkarchitekti.cz

	VEDOUcí PROJEKTANT	ZODPOVĚDNÝ PROJEKTANT	KRESLIL
	ING. ARCH. JIŘÍ BRŮHA	ING. ARCH. JIŘÍ BRŮHA	IVA KRÝCHOVÁ
		IVA KRÝCHOVÁ	
POŘIZOVATEL MŮ HORNÍ PLANÁ, OPRAVNĚNÁ ÚŘEDNÍ OSOBA: ING. VLASTIMIL SMÍTKA			
AKCE	ZMĚNA č. 3 ÚP HORNÍ PLANÁ		ČÍSLO VÝKRESU
	k.ú.: Horní Planá		1.3.
VÝKRES	I.3. HLAVNÍ VÝKRES – KONCEPCE TECHNICKÉ INFRASTRUKTURY		ČÍSLO PARÉ
STUPEŇ nVP	MĚŘÍTKO	1:5 000	DATUM
FORMÁT 1 x A3	ČÍSLO ZAKÁZKY	21-030.1	06/2021