





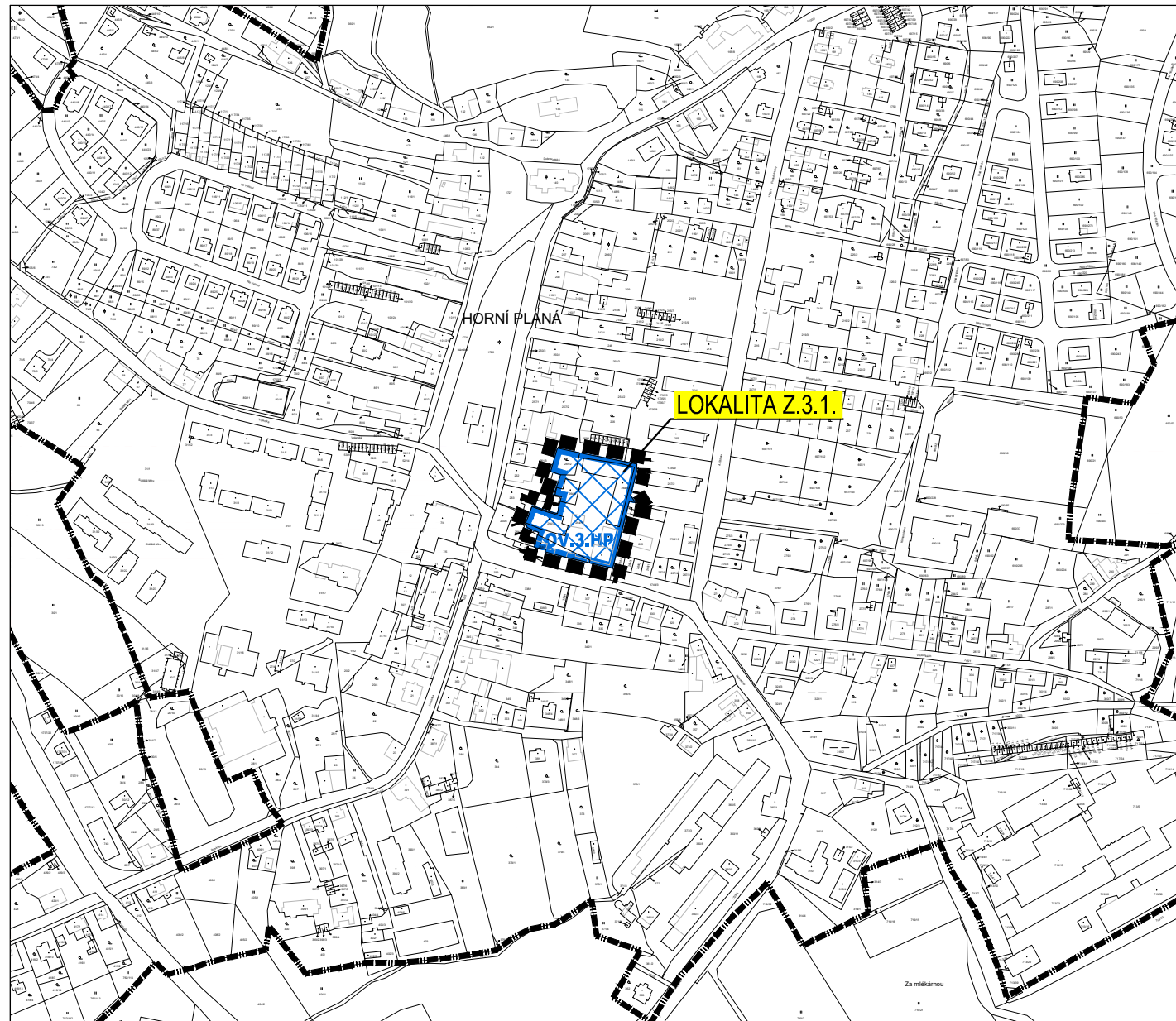
# ZMĚNA č. 3 ÚP HORNÍ PLANÁ

## MĚŘÍTKO 1:5 000

### LEGENDA

#### HRANICE A ZNAČENÍ

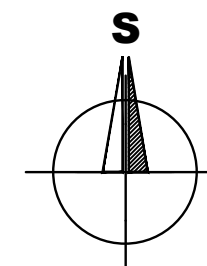
	HRANICE ŘEŠENÉHO ÚZEMÍ ZMĚNY č. 3 ÚP HORNÍ PLANÁ
	LOK. Z.3.1. POPIS LOKALIT ZMĚNY č. 3 ÚP HORNÍ PLANÁ
	HRANICE ZASTAVĚNÉHO ÚZEMÍ KE DNI 1. 10. 2017
	PLOCHY PŘESTAVBY




MAPOVÝ PODKLAD: © 2021 ČÚZK (DIGITÁLNÍ KATASTRÁLNÍ MAPA 06/2021)

#### ZÁZNAM O ÚČINNOSTI

Vydávající správní orgán: <i>Zastupitelstvo města Horní Planá</i>	Datum nabytí účinnosti: .....
Oprávněná úřední osoba pořizovatele jméno a příjmení: <i>Ing. Vlastimil Smítka</i> funkce: <i>oprávněná úřední osoba pořizovatele</i> podpis:	Otisk úředního razítka pořizovatele
jméno a příjmení: <i>Bc. Jiří Hůlka</i> funkce: <i>starosta města Horní Planá</i> podpis:	



B R Ů H A A K R A M P E R A , A R C H I T E K T I , s p o l . s r o .  
PROJEKČNÍ A INŽENÝRSKÁ KANCELÁŘ, VODNÍ 12/42, 370 06 Č. BUDĚJOVICE tel: 387425213 info@bkarchitekti.cz

	VEDOUCÍ PROJEKTANT	ZODPOVĚDNÝ PROJEKTANT	KRESLIL
	ING. ARCH. JIŘÍ BRŮHA	ING. ARCH. JIŘÍ BRŮHA	IVA KRÝCHOVÁ
		IVA KRÝCHOVÁ	
POŘIZOVATEL MÚ HORNÍ PLANÁ, OPRÁVNĚNÁ ÚŘEDNÍ OSOBA: ING. VLASTIMIL SMÍTKA			
AKCE	<b>ZMĚNA č. 3 ÚP HORNÍ PLANÁ</b>		ČÍSLO VÝKRESU
	<b>k.ú.: Horní Planá</b>		<b>1.4.</b>
VÝKRES	I.4. HLAVNÍ VÝKRES – KONCEPCE DOPRAVNÍ INFRASTRUKTURY		ČÍSLO PARÉ
STUPEŇ nVP	MĚŘÍTKO	1:5 000	DATUM
FORMÁT 1 x A3	ČÍSLO ZAKÁZKY	21-030.1	06/2021