





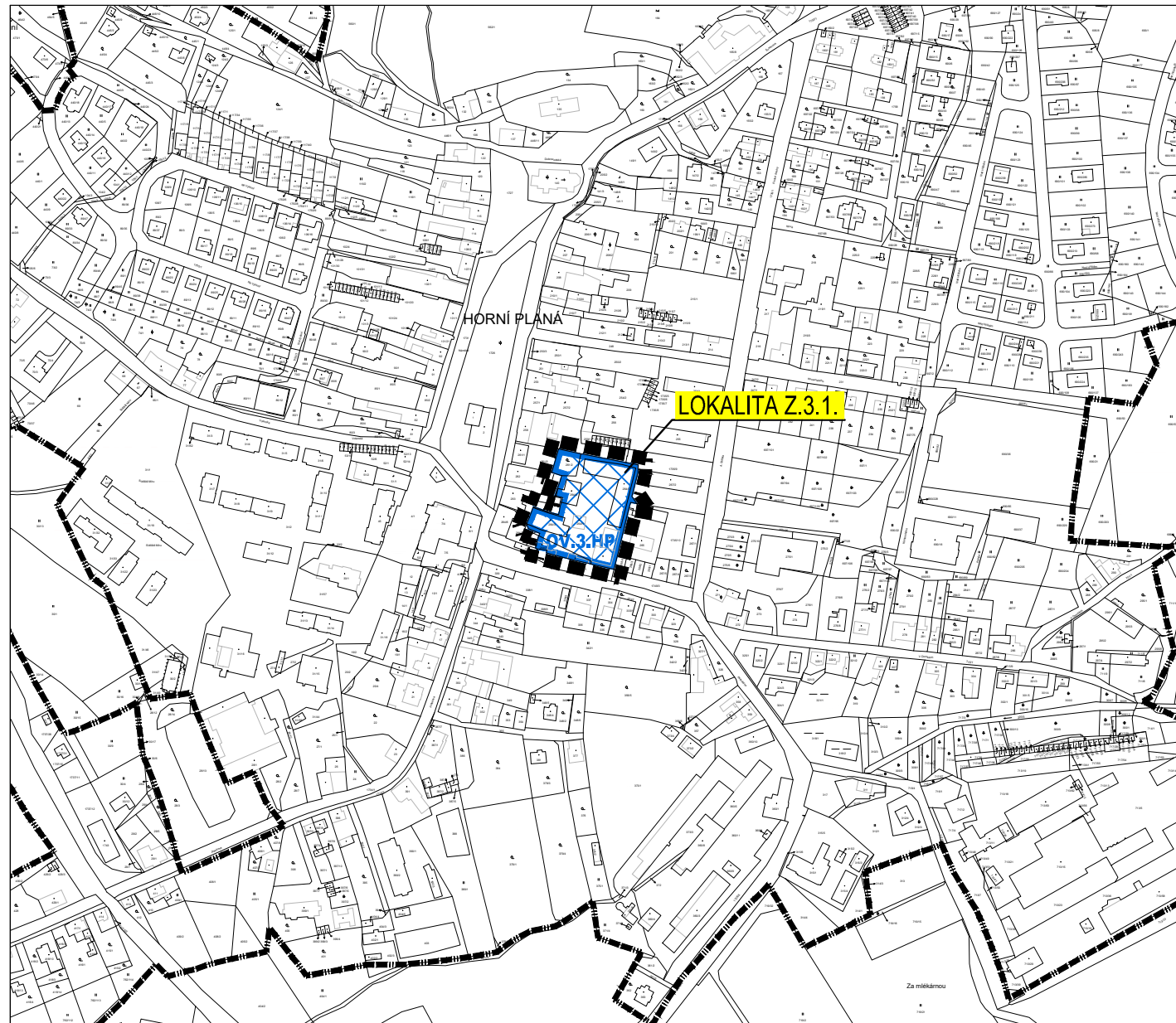
ZMĚNA č. 3 ÚP HORNÍ PLANÁ

MĚŘÍTKO 1:5 000

LEGENDA

HRANICE A ZNAČENÍ

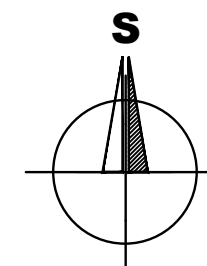
	HRANICE ŘEŠENÉHO ÚZEMÍ ZMĚNY č. 3 ÚP HORNÍ PLANÁ
	LOK. Z.3.1. POPIS LOKALIT ZMĚNY č. 3 ÚP HORNÍ PLANÁ
	HRANICE ZASTAVĚNÉHO ÚZEMÍ KE DNI 1. 10. 2017
	PLOCHY PŘESTAVBY




MAPOVÝ PODKLAD: © 2021 ČÚZK (DIGITÁLNÍ KATASTRÁLNÍ MAPA 06/2021)

ZÁZNAM O ÚČINNOSTI

Vydávající správní orgán: <i>Zastupitelstvo města Horní Planá</i>	Datum nabytí účinnosti:
Oprávněná úřední osoba pořizovatele jméno a příjmení: <i>Ing. Vlastimil Smítka</i> funkce: <i>oprávněná úřední osoba pořizovatele</i> podpis:	Otisk úředního razítka pořizovatele
jméno a příjmení: <i>Bc. Jiří Hůlka</i> funkce: <i>starosta města Horní Planá</i> podpis:	



B R Ů H A A K R A M P E R A , A R C H I T E K T I , s p o l . s r o .
PROJEKČNÍ A INŽENÝRSKÁ KANCELÁŘ, VODNÍ 12/42, 370 06 Č. BUDĚJOVICE tel:387425213 info@bkarchitekti.cz

	VEDOUcí PROJEKTANT	ZODPOVĚDNÝ PROJEKTANT	KRESLIL		
	ING. ARCH. JIŘÍ BRŮHA	ING. ARCH. JIŘÍ BRŮHA	IVA KRÝCHOVÁ		
	POŘIZOVATEL	MŮ HORNÍ PLANÁ, OPRAVNĚNÁ ÚŘEDNÍ OSOBA: ING. VLASTIMIL SMÍTKA			
AKCE	ZMĚNA č. 3 ÚP HORNÍ PLANÁ k.ú.: Horní Planá		ČÍSLO VÝKRESU 1.6.		
VÝKRES	I.6. VÝKRES ÚZEMNÍHO SYSTÉMU EKOLOGICKÉ STABILITY		ČÍSLO PARÉ		
STUPEŇ	nVP	MĚŘÍTKO	1:5 000	DATUM	06/2021
FORMÁT	1 x A3	ČÍSLO ZAKÁZKY	21-030.1		